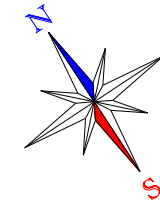


71

# PROJEKTLAHENDUSTE KOOSKÖLASTUSED

Ihaste tee 18

79517:008:0004



Kooskõlastaja märkused:

Enniste Mare

Nõusolek tee remondiga kaasnevate tööde teostamiseks.

Nimi

Allkiri

Kuupäev

Nõusolek plaanil näidatud krundi maaperalduse tarbeks läbirääkimiste alustamiseks

Nimi

Allkiri

Kuupäev

.....

.....

.....

.....

.....

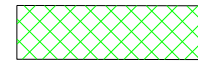
.....

.....

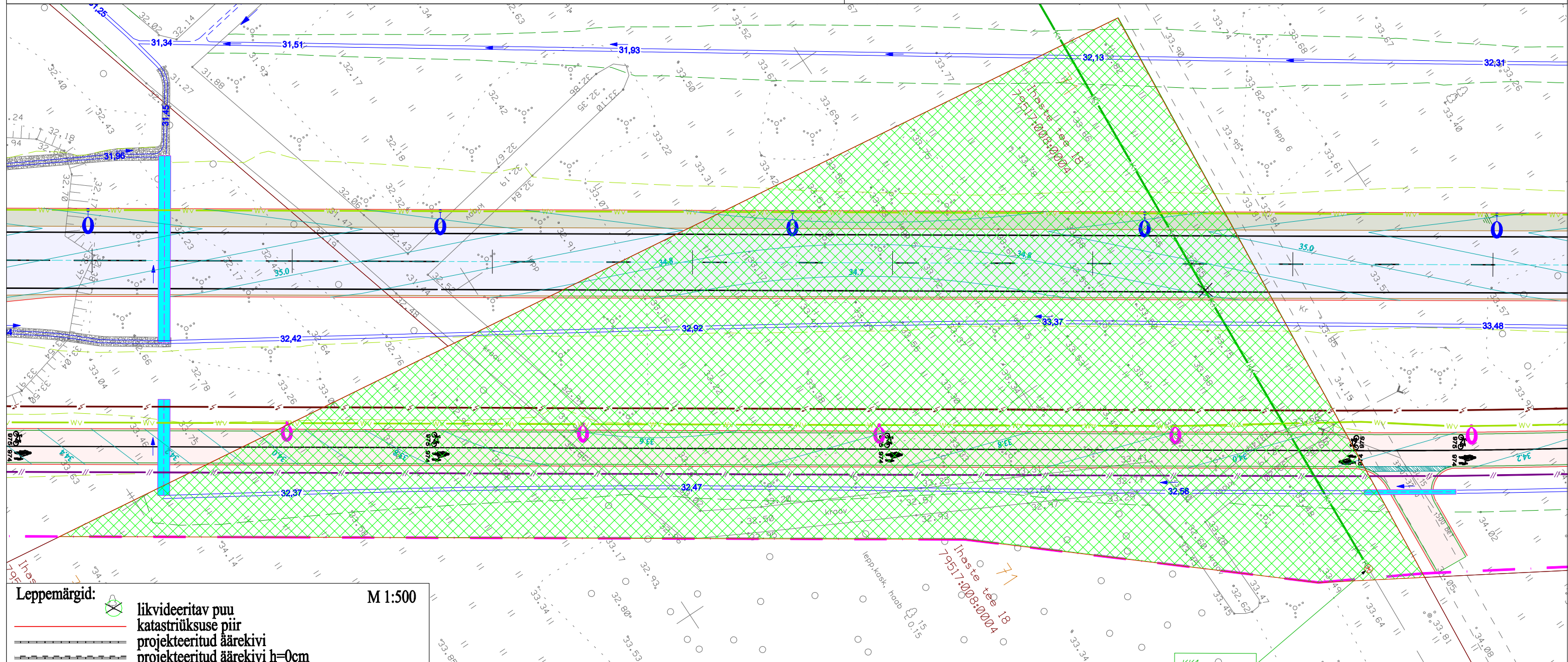
.....

Kavandatud tööd kinnistul ja kinnistu lähialal:

Kraavi kaevamine, trubi ehitamine, võsa ja metsa likvideerimine, kergliiklustee ehitus, kergliiklustee ja sõidutee valgustuse rajamine.



Katastriüksuselt kavandatava ärälõiked pindaladega ca 5650 m<sup>2</sup>



Leppemärgid:

M 1:500

- likvideeritav puu
- katastriüksuse piir
- projekteeritud äärekivi
- projekteeritud äärekivi h=0cm
- projekteeritud teekatte serv
- projekteeritud tee serv
- projekteeritud kõnnitee serv
- projekteeritud kraav
- kraavi puhastamine
- projekteeritud trupp
- projekteeritud tugisein
- projekteeritud kergliiklustee piire
- projekteeritud sõidutee valgustusmast
- projekteeritud kergliiklustee valgustusmast

Projekt: TARTU IDAPOOLSE RINGTEE 2. EHTUSALA TEE-EHTUSPROJEKT

Leht 2/2

Lõik: TURU TN. - LAMMI TN. PK 20+25 - 49+50

Tellijä:	TARTU LINNAVALITSUS	ANDRES POOL	502 7891
Projekteerija:	TONER-PROJEKT OÜ	TARMO PÄRNA	513 2106
Geodeetilised ja maakorralduslikud tööd:	GEOPROJEKT OÜ	JEVGENI MUISCHNEK	747 485